

01 Settembre 2023


02



PORTOFINO



CHIAVARI

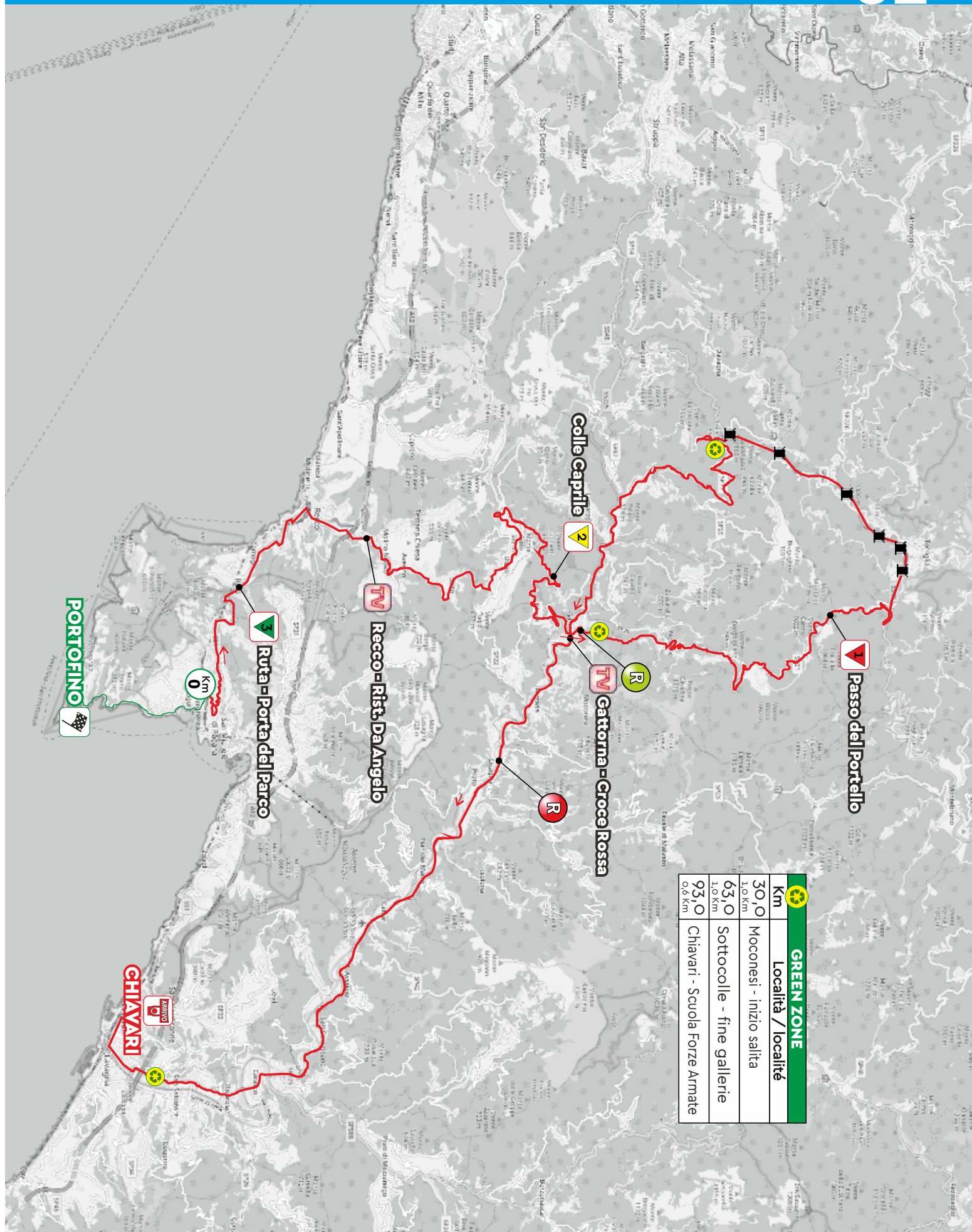


CAMERA DI COMMERCIO
RIVIERE DI LIGURIA
IMPERIA LA SPEZIA SAVONA

PORTOFINO - CHIAVARI

Venerdì | 01 SETTEMBRE | 96,000 Km

02



PORTOFINO

CHIAVARI

Ruta - Porta del Parco

Recco - Rist. Da Angelo

Collo Capile

Gattorna - Croce Rossa

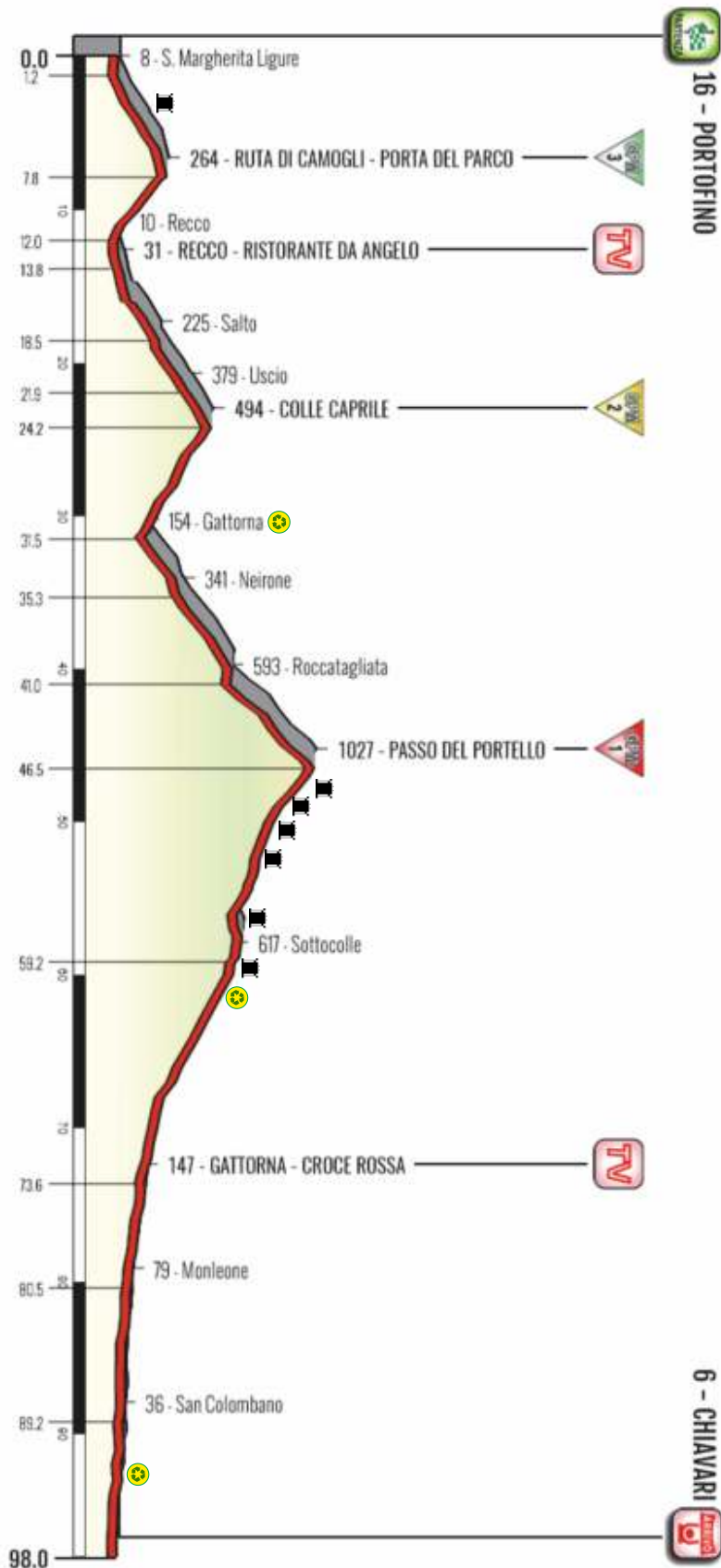
Passo del Portello

GREEN ZONE	
Km	Località / località
30,0	Moconesi - inizio salita
63,0	Sottocolle - fine gallerie
93,0	Chiavari - Scuola Forze Armate
0,6 Km	

PORTOFINO - CHIAVARI

Venerdì | 01 SETTEMBRE | 96,000 Km

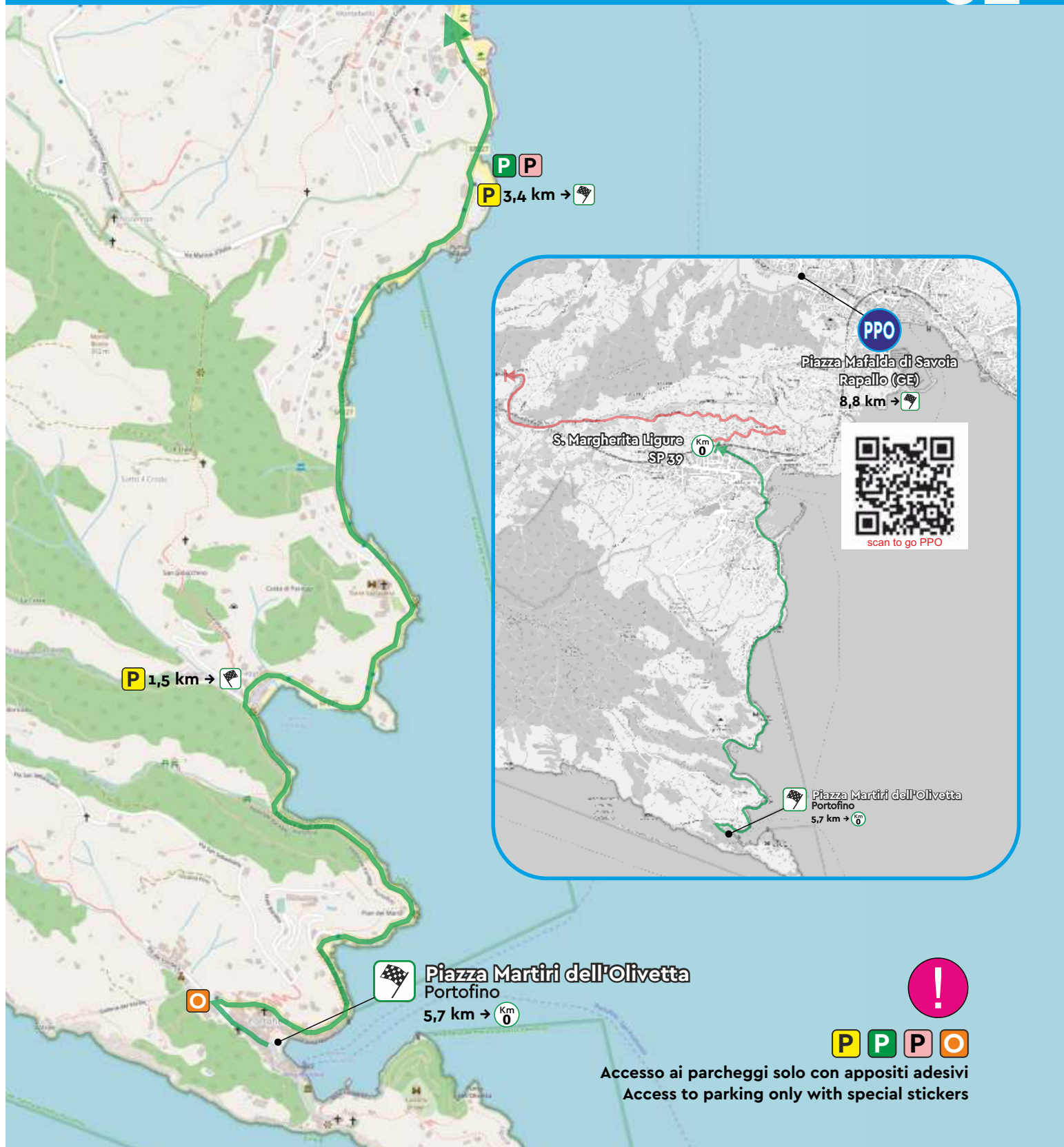
02



PORTOFINO - CHIAVARI

Venerdì | 01 SETTEMBRE | 96,000 Km

02



Piazza Martiri dell'Olivetta
Portofino
5,7 km → **Km 0**



Accesso ai parcheggi solo con appositi adesivi
Access to parking only with special stickers



Ritrovo / Réunion:
Portofino (GE)
Piazza Martiri dell'Olivetta
9:00



Firma di Partenza
Signature au Départ:
09:40/10:10



Incolonnamento
Mise en caravane:
10:20



Partenza Ufficiale
Départ (Km 0):
Rapallo - Via S.Michele
10:35



Stampa / presse
Seguito / suite
Team / équipe
Official



Piazza Mafalda di Savoia
44°21'09.0"N 9°13'05.3"E



Servizi igienici / Toilettes:
locali alla partenza / locale du depart

PORTOFINO - CHIAVARI

Venerdì | 01 SETTEMBRE | 96,000 Km

02

Località	Comune	Prov.	Alt.	Dir.	Descrizione	DISTANZE Km			Media		
						Parz.	Perc.	da perc.	38/h	40/h	42/h
PORTOFINO	Portofino	GE	16		Partenza Ufficiosa - Piazza Martiri Oliveta				10 : 20	10 : 20	10 : 20
	Portofino	GE			TRASFERIMENTO: SS227 Prov. di Portofino-S.Margherita-SP39			5,700			
S.Margherita Ligure	S.Margherita Ligure	GE	8	↑	Partenza Ufficiale - START - SP39 - Inc. Viale La Torre	0,000	0,000	96,000	10 : 35	10 : 35	10 : 35
	S.Margherita Ligure	GE	178	↑	SS1 Aurelia	3,300	3,300	92,700	10 : 40	10 : 40	10 : 40
	Camogli	GE	264	↑	Ruta di Camogli - Porta del Parco - 3ª Cat - Tunnel 0,2 Km	2,500	5,800	90,200	10 : 44	10 : 44	10 : 43
Recco	Recco	GE	10	→	Recco - Rotonda SP 333	4,200	10,000	86,000	10 : 51	10 : 50	10 : 49
	Recco	GE	31	↑	Ristorante da Angelo	1,700	11,700	84,300	10 : 53	10 : 53	10 : 52
Avegno Chiesa	Avegno	GE	150	↑	SP 333	2,500	14,200	81,800	10 : 57	10 : 56	10 : 55
Salto	Avegno	GE	225	↑	SP 333	2,300	16,500	79,500	11 : 01	10 : 60	10 : 59
Uscio	Uscio	GE	379	↑	SP 333	3,400	19,900	76,100	11 : 06	11 : 05	11 : 03
	Uscio	GE	494	↑	Colle Caprile - 2ª Cat.	2,300	22,200	73,800	11 : 10	11 : 08	11 : 07
	Tribogna	GE	302	↑	SP 333	1,400	23,600	72,400	11 : 12	11 : 10	11 : 09
	Uscio	GE	256	↑	SP 333	1,100	24,700	71,300	11 : 14	11 : 12	11 : 10
	Tribogna	GE	167	↑	innesto SP 225	1,300	26,000	70,000	11 : 16	11 : 14	11 : 12
Gattorna	Moconesi	GE	154	←	innesto SP 225	3,500	29,500	66,500	11 : 22	11 : 19	11 : 17
	Moconesi	GE	160	→	SP 21 - dir. Roccatagliata - Inizio Salita	0,200	29,700	66,300	11 : 22	11 : 20	11 : 17
	Neirone	GE	284	↑	SP 21	2,000	31,700	64,300	11 : 25	11 : 23	11 : 20
Neirone	Neirone	GE	341	↑	SP 21	1,600	33,300	62,700	11 : 28	11 : 25	11 : 23
Roccatagliata	Neirone	GE	593	↑	SP 21	5,700	39,000	57,000	11 : 37	11 : 34	11 : 31
	Neirone	GE	1027	↑	Passo del Portello - 1ª Cat	5,500	44,500	51,500	11 : 45	11 : 42	11 : 39
	Torriglia	GE	958	↑	SP 21	2,900	47,400	48,600	11 : 50	11 : 46	11 : 43
	Torriglia	GE	864	→	SP 62	1,000	48,400	47,600	11 : 51	11 : 48	11 : 44
	Torriglia	GE	807	←	SS 45 - dir. Torriglia - Tunnel 1,7 Km	2,000	50,400	45,600	11 : 55	11 : 51	11 : 47
	Torriglia	GE	742	↑	SS 45 - Tunnel 0,2 Km + Tunnel 0,2 Km	0,400	50,800	45,200	11 : 55	11 : 51	11 : 48
	Torriglia	GE	733	↑	SS 45 - Tunnel 0,2 Km + Tunnel 0,2 Km	0,800	51,600	44,400	11 : 56	11 : 52	11 : 49
	Torriglia	GE	706	↑	SS 45 - Tunnel 0,6 Km	1,400	53,000	43,000	11 : 59	11 : 55	11 : 51
	Davagna	GE	654	↑	SS 45 - Tunnel 1,4 Km	3,900	56,900	39,100	12 : 05	12 : 00	11 : 56
Sottocolle	Lumarzo	GE	617	←	SP 77 - Tunnel 0,2 Km	5,800	62,700	33,300	12 : 14	12 : 09	12 : 05
	Lumarzo	GE	542	↑	SS225	4,000	66,700	29,300	12 : 20	12 : 15	12 : 10
	Neirone	GE	469	↑	SS225	1,500	68,200	27,800	12 : 23	12 : 17	12 : 12
	Tribogna	GE	349	↑	SS225	1,700	69,900	26,100	12 : 25	12 : 20	12 : 15
Donega	Neirone	GE	215	↑	SS225	0,500	70,400	25,600	12 : 26	12 : 21	12 : 16
	Moconesi	GE	195	↑	SS225	0,300	70,700	25,300	12 : 27	12 : 21	12 : 16
Gattorna	Moconesi	GE	147	↑	Croce Rossa - SS225	0,900	71,600	24,400	12 : 28	12 : 22	12 : 17
	Cicagna	GE	126	↑	SS225	3,300	74,900	21,100	12 : 33	12 : 27	12 : 22
	Moconesi	GE	92	↑	SS225	0,400	75,300	20,700	12 : 34	12 : 28	12 : 23
	Cicagna	GE	85	↑	SS225	0,900	76,200	19,800	12 : 35	12 : 29	12 : 24
Monteleone	Cicagna	GE	79	↑	SS225	2,300	78,500	17,500	12 : 39	12 : 33	12 : 27
	Orero	GE	50	↑	SS225	1,300	79,800	16,200	12 : 41	12 : 35	12 : 29
	S.Colombano C.	GE	41	↑	SS225	1,900	81,700	14,300	12 : 44	12 : 38	12 : 32
San Colombano	S.Colombano C.	GE	36	↑	SS225	5,500	87,200	8,800	12 : 53	12 : 46	12 : 40
Bavaggi	Carasco	GE	30	↑	SS225	1,400	88,600	7,400	12 : 55	12 : 48	12 : 42
	Chiavari	GE	27	↑	SS225	2,700	91,300	4,700	12 : 59	12 : 52	12 : 45
	Chiavari	GE	21	→	Rotonda ingresso Viale Sergio Kasman	3,000	94,300	1,700	13 : 04	12 : 56	12 : 50
	Chiavari	GE	20	↑	Rotonda Ponte delle Libertà	0,800	95,100	0,900	13 : 05	12 : 58	12 : 51
	Chiavari	GE	15	↑	Rotonda Via Trieste innesto Viale Tito Groppo	0,200	95,300	0,700	13 : 05	12 : 58	12 : 51
CHIAVARI	Chiavari	GE	3	↑	Corso Cristoforo Colombo - Suore Gianelline	0,700	96,000	0,000	13 : 07	12 : 59	12 : 52

prologo

STORE MIX

IL TUO CAMBIO MERCE PUBBLICITARIO

PORTOFINO - CHIAVARI

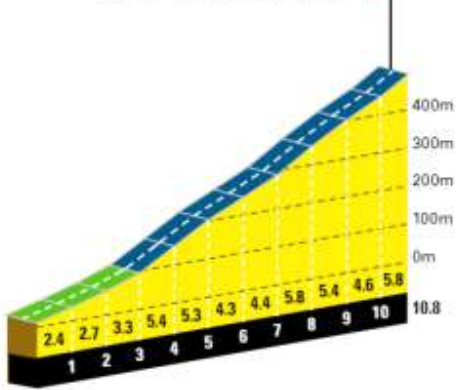
Venerdì | 01 SETTEMBRE | 96,000 Km

02

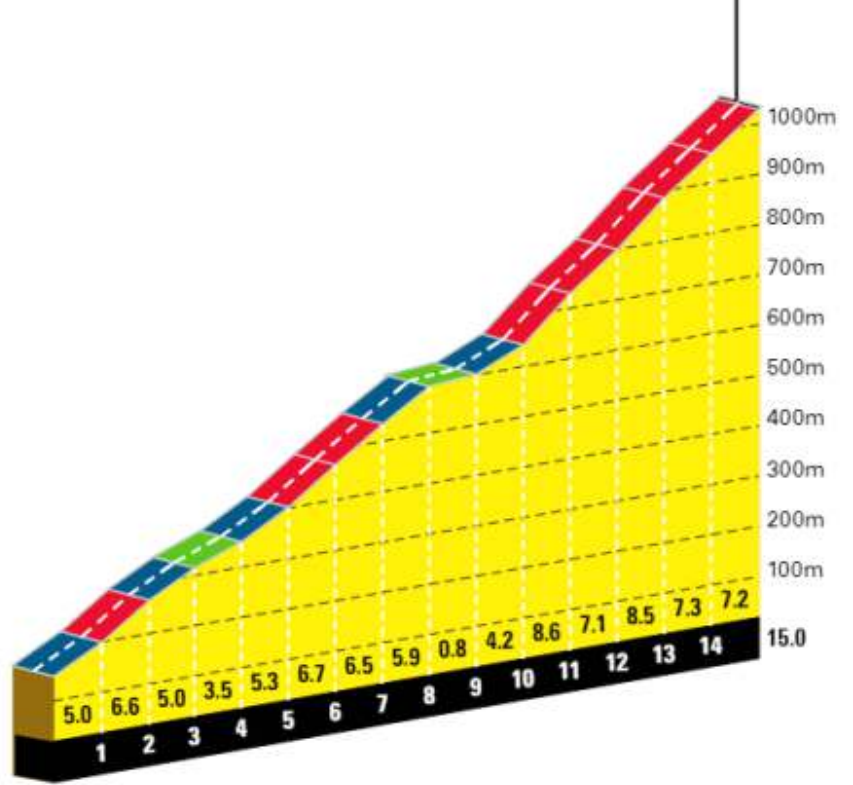
Ruta di Camogli
265 m - 6.3 Km at 4 %



Colle Caprile
494 m - 10.8 Km at 4.5 %

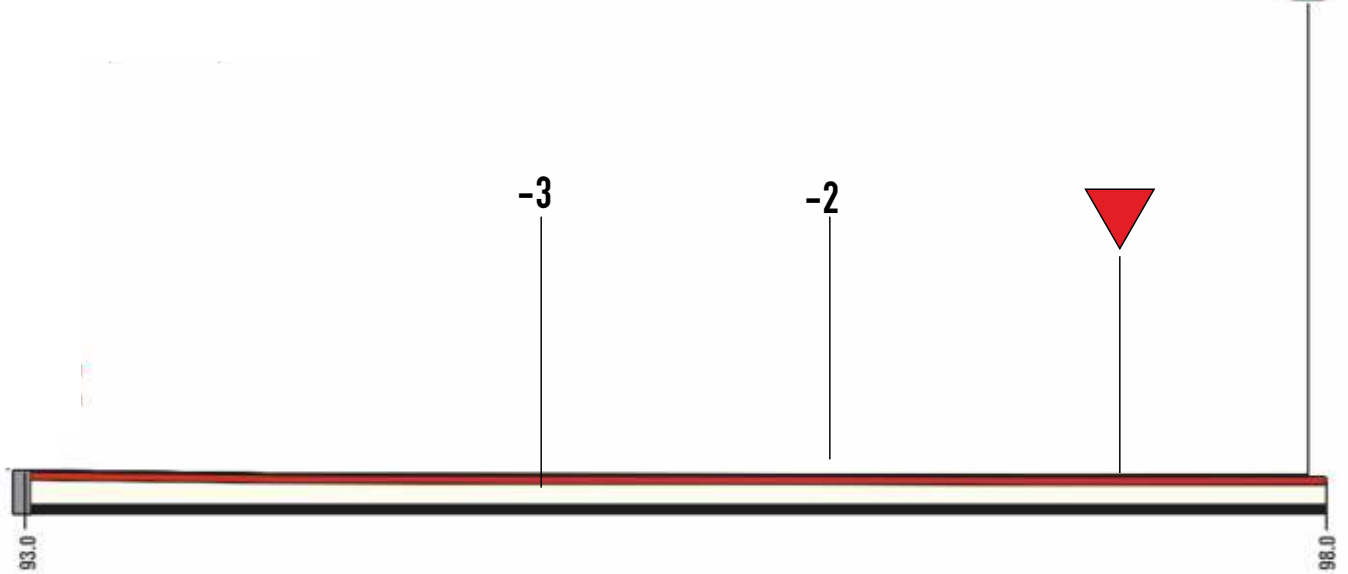


Passo del Portello
1034 m - 15.0 Km at 5.9 %



ULTIMI 5 KM

6 - CHIAVARI

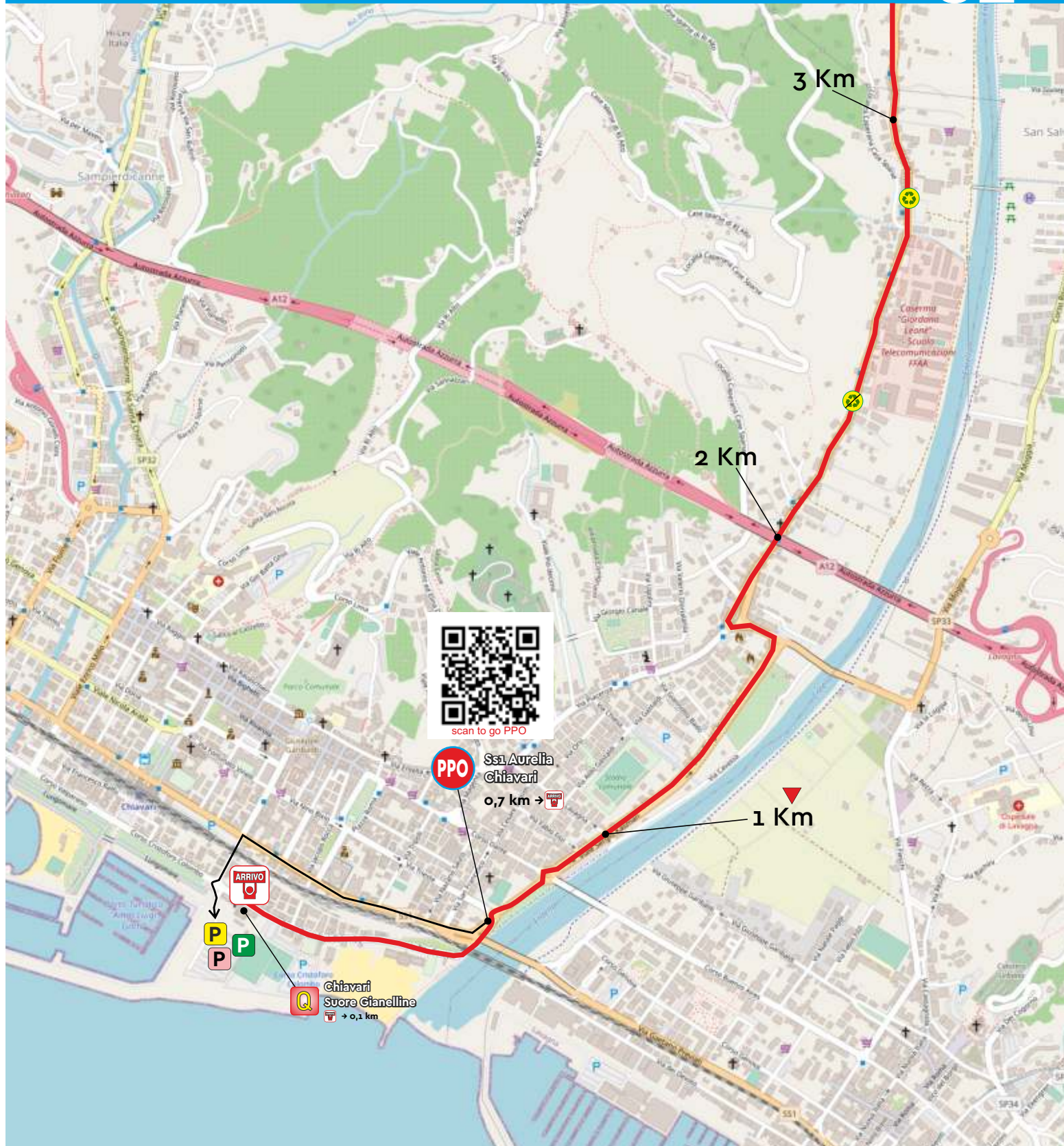


Ultimi 3 km totalmente pianeggianti con sede stradale ampia e asfalto in ottime condizioni. Ai 900 m dal traguardo presenza di due rotonde in successione per poi svoltare a dx ai meno 700 su corso di arrivo (Cristoforo Colombo)

PORTOFINO - CHIAVARI

Venerdì | 01 SETTEMBRE | 96,000 Km

02



Arrivo / Arrivée:
Chiavari
Corso C.Colombo
12.50/13.05



Quartiertappa
Permanence:
Suore Gianelline



Controllo Antidoping
Antidopage:
Camper all'arrivo
Camper à l'arrivée



Servizi Igienici
Toilettes:
locali all'arrivo
locale à l'arrivée



Stampa/presse
Seguito / suite
Team / équipe
Official



Ss1 Aurelia - Rotatoria Viale Trieste
44°18'44.8"N 9°19'59.7"E